


Le respect de la nature

S.A.R.L Air VEGETAL

Conception
 Réalisation
 Plantation
 Entretien
 Lagage
 Engazonnement
 Cloture



Devis n° 2009-64

Le 23/12/2009



Anciennement « Entreprise Delesalle »

● --- Association Syndicale de Vasterival
 76119 Sainte Marguerite sur Mer

	Désignation	U	Qté	Prix unit €	Prix HT €
1	Déplacement des plots et restauration des barrières chemin de sainte Marguerite : a) croisement chemin de sainte Marguerite /chemin des Presles. b) Restauration de la barrière en haut du chemin				594,00
2	Fabrication des trois ponts dans le chemin de la terrasse (partie bois) et dans le haut du chemin Armand du bois. (Avec du bois de récupération mis à disposition par la mairie)				544,00
3	Ecoulement des eaux venant du bois (« La fée des bois) vers la Morville : Guider l'eau le long du talus vers la grille d'évacuation en rognant le talus. Mise en place de grave tout-venant pour restaurer le chemin.				312,00 240,00
4	Remise en état du chemin des chênes (partie basse) : Mme ferrand → Le Castelet Réalisation d'un caniveau à partir du suintement jusqu'au caniveau existant. Mise en place de grave tout-venant pour restaurer le chemin et adoucir la marche du caniveau.				312,00 160,00
Total HT en Euros					2162,00
TVA 19,6 %					423,75
Total TTC en €					2585,75

● --- « Bon pour accord »,

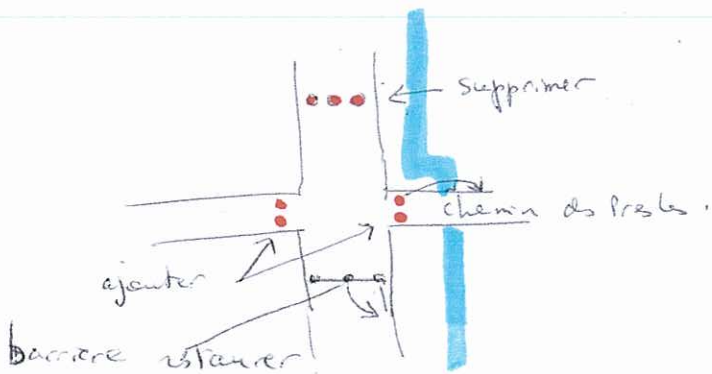
● --- Signature du client :

SARL Air' Végétal au capital social de 50 000 Euros – Co-Gérance : **Pascal Dupuis – Ludovic Lucet**
 21 rue de Saint-Saëns 76680 SAINT-MARTIN OSMONVILLE - N° SIRET : 505 140 517 00010
E.mail : ludovic.lucet@wanadoo.fr **Tel** : 06 12 27 05 19 ou 06 85 86 03 15

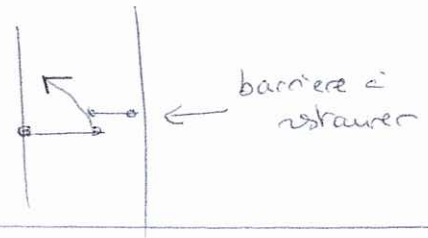
Sainte Marguerite sur Mer - Saint Aubin Le Cauf - Saint Martin Osmonville

1 déplacement des plots, et restauration des barrières chemin de Ste Marguerite

a) croisement chemin de Ste Marguerite / chemin des Presles



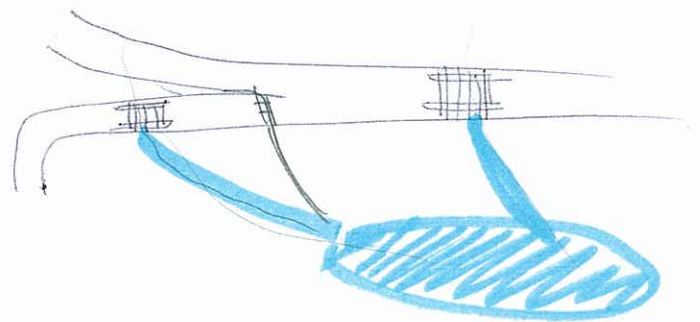
b) haut du chemin -



2 propriété "les melezys" (succession HANCA) -

- bac de réception des eaux à combler et à restaurer
- à la suite projet d'aménagement complet de la descente d'eau dans la propriété


3 fabrication de deux ponts (matériaux mairié) dans le chemin de la terrasse (partie bois) et dans le haut du chemin Amand du bois.



et remis en perspective de la vue sur la mer depuis la partie haute du chemin (# pas de pont.)

4

écoulement des eaux venant du bois
(sous "la fei de bois") vers la merveille.



projet a : guider l'eau le long du talus
vers la grille d'évacuation (en recouvrant le talus)

projet b : percer le canal de la merveille pour raccordement

5

remise en état du "chemin des chênes" part. à basse
"N^{me} Ferrand → Le Castellet"

problème du suintement de la nappe

